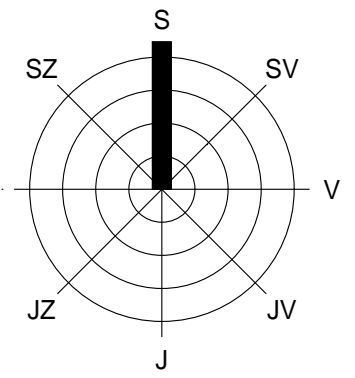
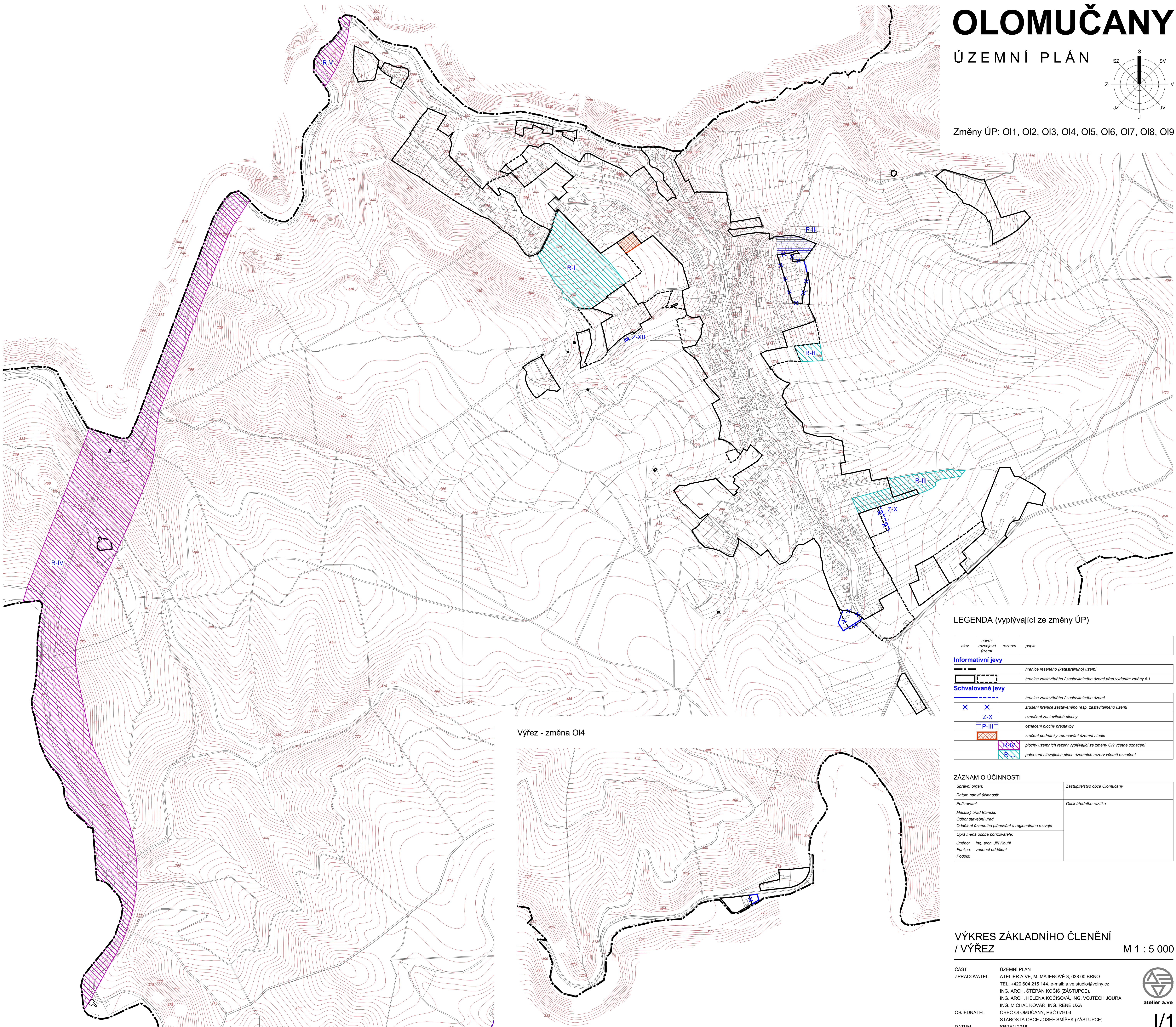


OLOMUČANY

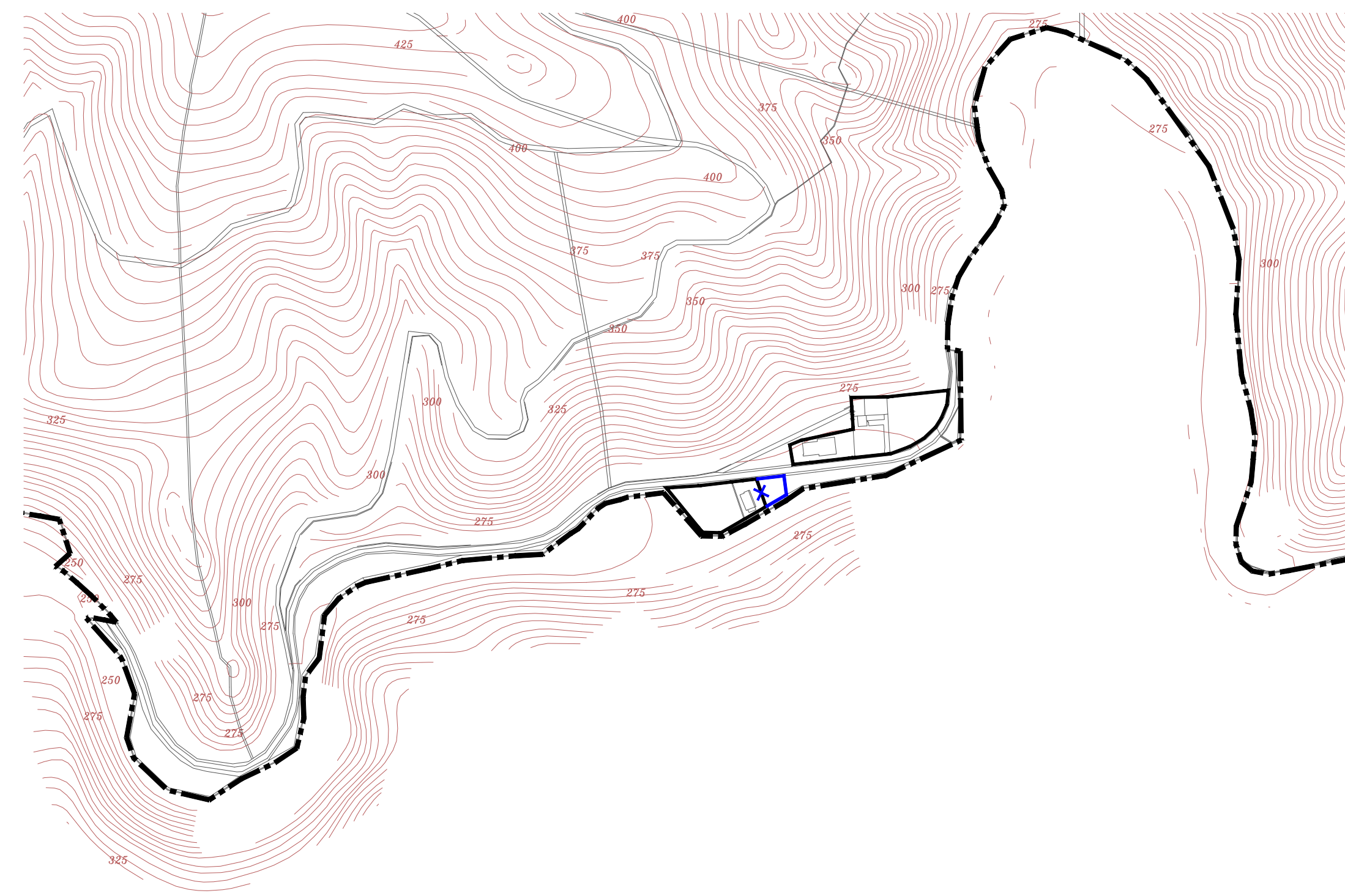
ÚZEMNÍ PLÁN



Změny ÚP: O11, O12, O13, O14, O15, O16, O17, O18, O19



Výřez - změna O14



LEGENDA (vyplývající ze změny ÚP)

stav	návrh, rozvojová území	rezerva	popis
Informativní jevy			
—	—	—	hranice řešeného (katastrálního) území
—	—	—	hranice zastavěného / zastavitebního území před vydáním změny č. 1
Schvalované jevy			
—	—	—	hranice zastavěného / zastavitebního území
X	X		zrušení hranice zastavěného resp. zastavitebního území
Z-X			označení zastavěné plochy
P-III			označení plochy přestavby
			zrušení podmínky zpracování územní studie
		R-V	plochy územních rezerv vyplývající ze změny ÚP včetně označení
		R	potvrzení stávajících ploch územních rezerv včetně označení

ZÁZNAM O ÚČINNOSTI

Správní orgán:	Zastupitelstvo obce Olomučany
Datum nabytí účinnosti:	
Pořizovatel:	Otisk úředního razítka:
Městský úřad Blansko Odbor stavební úřad Oddělení územního plánování a regionálního rozvoje	
Oprávněná osoba pořizovatele:	
Jméno: Ing. arch. Jiří Kouřil	
Funkce: vedoucí oddělení	
Podpis:	

VÝKRES ZÁKLADNÍHO ČLENĚNÍ / VÝŘEZ

M 1 : 5 000

ČÁST ÚZEMNÍ PLÁN
ZPRACOVATEL ATELIER A.VE, M. MAJEROVÉ 3, 638 00 BRNO
TEL: +420 604 215 144, e-mail: a.ve.studio@volny.cz
ING. ARCH. STĚPÁN KOČIŠ (ZÁSTUPCE),
ING. ARCH. HELENA KOČIŠOVÁ, ING. VOJTĚCH JOURA
ING. MICHAL KOVÁŘ, ING. RENÉ UXA
OBEC OLOMUČANY, PSČ 679 03
STAROSTA OBCE JOSEF SMÍŠEK (ZÁSTUPCE)
SRPEN 2018



I/1